



T.C. TARIM VE
ORMAN BAKANLIĞI



VERİ TOPLAMA TEKNİKLERİ

MAHMUT BİÇER-LEADER YAKLAŞIMI VE YEREL KALKINMA UZMANI

meteouyARI
Doğanın sesi

TARIMIN GELECEĞİ
GELECEĞİN TARIMI



SUYUN GÜCÜ
MİLLETLE BULUŞUYOR



E-TARIM
PORTALI



TARIMDA
DİJİTAL DÖNÜŞÜM
HAMLESİ



GELECEĞE
NEFES

GIDANI KORU
SOFRANA SAHİP ÇIK



DİJİTAL
TARIM PAZARI

SORU SORALIM KAYNAK ANALİZİ

- Bölgemizde özel olan nedir?
- Bölgenin işlevinedir?
- Toplumumuzun üyeleri kimlerdir?
- İnsanlar yaşamak için ne yapıyor?
- Alan nasıl organize olmuştur?
- Bölgemiz çocuklara ve genç nesillere ne sunuyor?
- Sorunlarımızı nasıl çözüyoruz?
- Ne tür alışkanlıklar geliştirdik?
- Alanımız neye benziyor?
- Çevre ve çevre hakkında ne düşünüyorsunuz?
- Tarımın durumu nedir?
- Altyapımızın durumu nedir?

KIRSAL İÇİN KAYNAK ANALİZİ İÇİN VERİLERİN ÖNEMİ

- Söylendiği gibi, kaynakların nasıl ele alınacağına ilişkin herhangi bir kural yoktur. Ancak, söz konusu olan kırsal kalkınmaysa, kaynakların her zaman
- sınırlı,
- bölgeye özgü,
- birbiriyle sıkı ilişkili,
- kalkınma faaliyetleri için temel ön koşul oldukları,
- etkili ve verimli bir şekilde yönetilmeleri gerektiği unutulmamalıdır.

Kırsal Faaliyetlerin Düzeyi

- Kırsal kalkınma faaliyetlerinin farklı düzeylerde olabileceğini burada belirtmemiz gerekir. Bu düzeyler:
- Bireysel
- Çiftlik/hane halkı/firma/oluşum
- Köy/toplum
- Belediye
- Bölge
- Devlet

KIRSAL İÇİN KAYNAKLAR

- Kırsal kaynaklar farklı bakış açıları kullanılarak analiz edilebilir. Genellikle aşağıdaki temel kaynak türleri tanınmaktadır:
- **insan kaynakları,**
- **sosyal ve organizasyonel kaynaklar,**
- **ekonomik ve mali kaynaklar,**
- **kültürel miras ve tarihi kaynaklar,**
- **doğal miras ve doğal kaynaklar,**
- **fiziksel kaynaklar.**

NÜFUS

- Bölgenin nüfus özellikleri insan kaynaklarına ilişkin temel bilgiler vermektedir. Yerel nüfusun özelliklerine bakılarak aşağıdaki konular incelenmelidir:
- **NÜFUS DENGESİ (NÜFUS ARTIŞI YA DA AZALIŞI)**
- **GÖÇ DENGESİ**
- **NÜFUSUN YAŞLA İLGİLİ YAPISI (YAŞLANMA ENDEKSİ),**
- **NÜFUSUN CİNSİYET YAPISI,**
- **YETİŞKİN NÜFUSUN EĞİTİM YAPISI,**
- **DİN, ETNİSİTE (EĞER ÖNEMLİYSE),**
- **DEZAVANTAJLI GRUPLAR.**

SOSYAL VE ORGANİZASYONEL KAYNAKLAR

- Sosyal ve organizasyonel kaynaklar da toplumun gelişmesi için hayati önem taşır çünkü toplumun hedeflerine ancak birçok kişinin birlikte ve organize bir şekilde hareket etmesiyle ulaşılır. Temel sosyal kaynak türleri:

- **SOSYAL SERMAYE,**
- **KURUMSAL KAPASİTE VE**
- **KAMU HİZMETLERİ**

SOSYAL SERMAYE

- Sosyal sermayenin nitelikleri aşağıdaki unsurlara yansır:
- TOPLULUK DUYGUSU
- TOPLUMUN FERTLERİ ARASINDAKİ BAĞLAR,
- KARŞILIKLI GÜVEN,
- İŞBİRLİĞİNE HAZIR OLMA,
- YEREL DERNEKLERİN, KULÜPLERİN VB. SAYISI VE GÜCÜ (ÜYELER, FAALİYETLERİ).
- SOSYAL SERMAYE MÜLAKATLAR, ANKETLER GİBİ FARKLI ARAŞTIRMA TEKNİKLERİ KULLANILARAK DEĞERLENDİRİLEBİLİR.

KURUMSAL KAPASİTE

- **Kurumsal kapasite** “işlevlerini yerine getirebilme, sorun çözebilme, hedefler koyabilme ve hedeflere ulaşabilme yeteneği ” ya da kalkınma için harekete geçebilme kapasitesidir. Kurumsal kapasite aşağıdakilerle ifade edilir:
- **KURUM/KURULUŞLARIN YAPISI (MEVCUT OLMALARI YA DA OLMAMALARI)**
- **PERSONEL, GİRİŞİM VE ÖNCÜLÜK**
- **YÖNETSEL GÜÇ,(SİVİL TOPLUM,ÖZEL SEKTÖR)**
- **MADDİ VE MALİ KAYNAKLAR. (YATIRIMLAR**

KAMU HİZMETLERİ

- Yaşam kalitesinin temelini oluşturan sosyal hizmetler:
- HAYAT BOYU ÖĞRENME (HEM, MESLEKİ EĞİTİM VE DİĞER KURSLAR),
- OKULLAR (İLKOKUL, ORTAOKUL, LİSE, ÜNİVERSİTE VB.),
- SAĞLIK HİZMETLERİ (TEMEL SAĞLIK HİZMETLERİ, HASTANELER),
- SOSYAL BAKIM HİZMETLERİ (YAŞLILAR, YOKSULLAR, ENGELLİLER VB. İÇİN),
- KÜLTÜREL HİZMETLER (KÜTÜPHANELER, KÜLTÜR MERKEZLERİ, MÜZELER VB.)
- TARIMSAL HİZMETLER, ORMAN HİZMETLERİ, KÖYLER ...VB.

Yerel durumu anlamak için birbirinden farklı hizmetlerin nicel (istatistik verileri, raporlar) ve nitel (mülakatlar, anketler, SWOT, vb.) analizleri yapılabilir.

EKONOMİK KAYNAKLAR

- Ekonomik kaynaklar kırsal alanların ekonomik kalkınması için önemlidir. Ekonomik kaynakların ayrıntılı analizi için aşağıdaki hususların göz önünde bulundurulması faydalıdır:
- İŞGÜCÜ
- TOPLAM İŞGÜCÜ;
- CİNSİYETE GÖRE İŞGÜCÜ;
- FARKLI YAŞ SINIFLARINA GÖRE İŞGÜCÜ ([15 İLA 24]), [25 İLA 54], [55 İLA 64] VE [65 YAŞ VE ÜSTÜ]);
- İŞLETMELERİN YAPILARI VE KATEGORİLER, ALANDA SEKTÖRLER

KÜLTÜR, MİRAS VE TARİH

- Evler, çiftlikleri, değirmenler, camiler, kaleler, köprüler ve çok katmanlı peyzaj
- Peyzaj zengin bir tarih kitabı gibidir, nesillerin toprağı nasıl işlediğini ve görünümünü nasıl değiştirdiğini ortaya çıkarır.
- Benzer şekilde, her bir kırsal toplumun nüfusu ya da halk kültürü, müziğı, şarkıları, dansları, geleneksel kostümleri, gelenekleri, festivalleri, dilleri, dinleri, o toplumun mirasını ifade eder.

DOĞAL MİRAS VE DOĞAL KAYNAKLAR

- Doğal kaynakları yenilenebilir olmayan ve yenilebilir kaynaklar olarak ayırabiliriz (orman, nehir, rüzgar, güneş ...).
- Doğal kaynakların keşif, teknolojik ilerleme ve uygun (genellikle yerel) bilgideki artışla ekonomik büyüme açısından sonuçları olur.
- Doğal kaynakların keşfine ve kullanımına ilişkin bilgilerin gelişimine yönelik yatırımlar ileriye dönük kalkınma programının meşru bir bileşeni olarak görülmelidir.
- Kırsal alanların kalkınması yüksek oranda kaynağa dayalı (tarım) bir şekilde gerçekleşmiş olup gelecekteki kalkınmanın çeşitlendirilmesi gerekmektedir.
- Kırsal kaynaklarda, milli parklar, peyzaj parkları ve özel doğal değeri olan diğer alanlar gibi korunan alanlara özel olarak dikkat edilmelidir.

KIRSAL KAYNAKLARIN DEĞERLENDİRİLMESİNDE KULLANILAN YÖNTEMLER

- SWOT ANALİZİ BÖLGE DÜZEYİNDE KIRSAL KAYNAKLARLA İLGİLİ SPESİFİK BELİRLEMELERİN YAPILMASI VE KIYMET TAKDİRİ İÇİN UYGUN ARAÇLARDAN BİRİDİR.
- KIRSAL KAYNAKLARIN BELİRLENMESİ VE KIYMET TAKDİRİ İÇİN KULLANILABİLECEK DİĞER BİR YÖNTEM MANTAR PANOYLA BEYİN FIRTINASI YAPMAKTIR.
- SPESİFİK KAYNAKLARLA İLGİLİ NİCEL VERİLERLE DİĞER YÖNTEMLERİ DE UYGULAYABİLİRİZ (İSTATİSTİKSEL VERİ ANALİZİ, ANKETLER VB.)



KALKINMA AJANSLARI VERİLERİ

- ✓ KONULARA ÖZEL ANALİZLER VE STRATEJİLER
- ✓ TABLOLAR VE HARİTALAR
- ✓ MAKRO PLANLAR İÇİNDE KONUMLANDIRMA
- ✓ ÖZEL İSTATİSTİKİ ÇALIŞMALAR
- ✓ KAYNAKÇA



BÜYÜKŞEHİR BELEDİYE, BELEDİYE VE İL ÖZEL İDARE

- ✓ KIRSAL HİZMETLER
- ✓ KÖYLERE HİZMET GÖTÜRME BİRLİKLERİ
- ✓ STRATEJİ GELİŞTİRME VB.
- ✓ STRATEJİ BELGELERİ
- ✓ PROJELER
- ✓ FAALİYET RAPORLARI



AKADEMİK ÇALIŞMALAR

- ✓ SPESİFİK BİR KONUDA DERİNLEMESİNE BİLGİ
- ✓ AKADEMİSYEN KATKISI
- ✓ KAYNAKÇA



TÜİK İLÇE DÜZEYİNDE VERİ DERLEME

tüik
TÜRKİYE İSTATİSTİK KURUMU

İSTATİSTİK VERİ PORTALI

Ürünlerde Ara Ara

Popüler Aramalar : [nüfus](#) [ihracat](#) [tüfe](#) [göç](#)

169 Konu
3.508 Bilan
624.938 Gösterge
60.127.857 Değer
1.974 İstatistiksel Tablo

İSTATİSTİK KONULARI



Adalet ve Seçim



Bilim, Teknoloji ve Bilgi
Toplumu



Çevre ve Enerji



Dış Ticaret



Eğitim, Kültür, Spor ve
Turizm



Ekonomik Güven



Enflasyon ve Fiyat



Gelir, Yaşam, Tüketim ve
Yoksulluk



İnşaat ve Konut



İstihdam, İşsizlik ve
Ücret



Nüfus ve Demografi



Sağlık ve Sosyal Koruma



Sanayi



Tarım



Ticaret ve Hizmet




Ulaştırma ve
Haberleşme

<https://data.tuik.gov.tr>



TÜİK İLÇE DÜZEYİNDE VERİ DERLEME



İSTATİSTİK VERİ PORTALI

Ara

Popüler Aramalar : [nüfus](#) [ihracat](#) [tüfe](#) [göç](#)

Konu: 3.508 Bülten
Gösterge: 624.938 Değer
1.974 İstatistiksel Tablo

Ana Sayfa [TÜİK Ana Sayfa](#) [Coğrafi İstatistik Portalı](#) [Kılavuz](#) [TR](#)

Tarım

239

239 kayıt bulundu.

Haber Bülteni **95** İstatistiksel Tablolar **120** Veritabanları **9** Raporlar **0**
Metaveri **15**

Sayfada kayıt göster Ara:

Alt Kategoriler

- Bitkisel Üretim İstatistikleri **54**
- Tarımsal Alet ve Makine İstatistikleri **6**
- Tarımsal İşletme Yapı İstatistikleri **39**
- Su Ürünleri İstatistikleri **12**
- Hayvancılık İstatistikleri **91**

Su Ürünleri İstatistikleri ^(M)

Su ürünleri istatistikleri; deniz ürünleri, diğer deniz ürünleri, kültür balıkçılığı ve tatlısu balıkçılığını kapsamaktadır. Deniz balıkçılığında bilgiler anket yoluyla derlenmekte, Kültür ve Tatlısu balıkçılığında ise bilgiler doğrudan Tarım ve Köyşleri Bakanlığından alınarak kullanıcılara sunulmaktadır

Tarımsal Alet ve Makina İstatistikleri ^(M)



TÜİK İLÇE DÜZEYİNDE VERİ DERLEME

← → ↻ 🏠 biruni.tuik.gov.tr/medas/?kn=728&locale=tr ☆

MERKEZİ DAĞITIM SİSTEMİ **tuik**

Göstergeler Zaman Düzey Rapor Yardım 🗨️ 📄 🌐

Konu İşgücü İstatistikleri

Ölçüm

Ölçüm Seçiniz
İşgücü (Bin)
İşgücüne Katılma Oranı (%)
İşsiz (Bin)
İşsizlik Oranı (%)
İstihdam (Bin)
İstihdam Oranı (%)

Seçilen gösterge adedi: 0 X Seçilen düzey adedi: 0 X Seçilen zaman adedi: 0 çarpımının sonucu 50000'i geçemez!



TÜİK İLÇE DÜZEYİNDE VERİ DERLEME

MERKEZİ DAĞITIM SİSTEMİ **tüik**

Göstergeler Zaman Düzey Rapor Yardım

Konu İşgücü İstatistikleri

Ölçüm

Ölçüm Seçiniz
<input type="checkbox"/> İşgücü (Bin)
<input type="checkbox"/> İşgücüne Katılma Oranı (%)
<input type="checkbox"/> İşsiz (Bin)
<input type="checkbox"/> İşsizlik Oranı (%)
<input type="checkbox"/> İstihdam (Bin)
<input type="checkbox"/> İstihdam Oranı (%)

Kırlım Seçiniz


<input checked="" type="checkbox"/> Yaş Temel	<input type="checkbox"/>
<input type="checkbox"/> Cinsiyet	<input type="checkbox"/>
<input checked="" type="checkbox"/> Yaş Grubu	<input type="checkbox"/>
<input type="checkbox"/> Eğitim Durumu	<input type="checkbox"/>

! Kırmızı renkli kırlımların seçilmesi zorunludur


Kırlımlar





TÜİK İLÇE DÜZEYİNDE VERİ DERLEME



MERKEZİ DAĞITIM SİSTEMİ



 Kırılımlar


Yaş Temel 



<Hepsi>

[1] 15+

[2] 15-24

[3] 15-64

Yaş Grubu 

 1 / 2  [1 - 10 / 12]

<Hepsi>

[3] 15-19


[4] 20-24


[5] 25-29

[52] 30-34


[61] 35-39

[62] 40-44


 Göstergeleri Ekle




Doğanın sesi




TARIMIN GELECEĞİ
GELECEĞİN TARIMI




TARIM ORMAN
AKADEMİSİ




SUYUN GÜCÜ
MİLLETLE BULUŞUYOR




E-TARIM
PORTALI




TARIMDA
DİJİTAL DÖNÜŞÜM
HAMLESİ




ŞÖZ SİZDE




ELEKTRİKLİ
TRAKTÖR




TARIM ORMAN BAKANLIĞI




ATILAN TORUNA
TORUM SEFERBERLİĞİ



GELECEĞE
NEFES





GIDANI KORU
SOFRANA SAHİP ÇIK




DİJİTAL
TARIM PAZARI



TÜİK İLÇE DÜZEYİNDE VERİ DERLEME



MERKEZİ DAĞITIM SİSTEMİ

Göstergeler Zaman **Düzyey** Rapor

 **Düzyey** İlçe Düzeyi

İl ÇANAKKALE



Düzyey	Seçilen Düzeyler
<input type="checkbox"/> Çanakkale(BAYRAMIÇ)	<input checked="" type="checkbox"/> Çanakkale(AYYACIK)
<input type="checkbox"/> Çanakkale(BİGA)	
<input type="checkbox"/> Çanakkale(BOZCAADA)	
<input type="checkbox"/> Çanakkale(ÇAN)	
<input type="checkbox"/> Çanakkale(ECEABAT)	

 Geri  Rapor Oluştur



Seçilen gösterge adedi: 9 X Seçilen düzyey adedi: 1 X Seçilen zaman adedi: 1 çarpımının sonucu 50000'i geçemez!



TÜİK İLÇE DÜZEYİNDE VERİ DERLEME

MERKEZİ DAĞITIM SİSTEMİ

Göstergeler Zaman Düzyey Rapor Yardım Yardım Yardım

Rapora ilişkin farklı değişkenleri satır ve sütunlar arasında yer değiştirebilirsiniz.

Satır	Sütun
Ölçüm	Düzyey
Kırılım	Ay
Yıl	Dönem

Güncelle

Satırlar	Sütunlar
Traktör Sayısı	1150302. (Traktör - Tek Akslı (1-5 B) 2019) 15
	1150303. (Traktör - Tek Akslı (5 Bg') 2019) 36
	1150304. (Traktör - İki Akslı (1-10 B) 2019) 6

İŞLETME VERİLERİNE İLİŞKİN

- ESBİS-ESNAF BİLGİ SİSTEMİ (MESLEK KOLLARINA GÖRE)
- ESNAF REHBERİ UYGULAMASI (HARİTA ÜZERİNDE ONLINE, İŞ KOLLARINA GÖRE)
- TİCARET ODALARI MESLEK KOMİTELERİ
- KOOPERATİFLER, İL TİCARET MÜDÜRLÜĞÜ, İLÇE TARIM VE ORMAN MÜDÜRLÜĞÜ



STK'LAR

- İLÇE DERNEKLER MASASI
- STK'LAR İÇİN ANKET
- ✓ KURULUŞ AMAÇLARI VE YAPILARI
KATEGORİLENDİRME
- ✓ PROJE DENEYİMLERİ
- ✓ HEDEF PROJE ORTAKLIKLARI
- ✓ ORTAKLIKLARI, ÜST KURULUŞLARI VB.

KÖYLER

- KAYMAKAMLIK VE MUHTARLAR DERNEĞİ
- KÖYLER İÇİN ANKET
 - ✓ KÖY OKULU VE DİĞER KAMU BİNALARI
 - ✓ KÖYDE GİRİŞİMLER (E-TİCARET, YÖRESEL ÜRÜN...)
 - ✓ KÖYDE SOSYAL ETKİNLİKLER
 - ✓ KOOPERATİFLEŞME
 - ✓ FARK YARATAN DOĞAL ÖZELLİKLER VE MİRAS



T.C. TARIM VE
ORMAN BAKANLIĞI



ARZ EDERİM